Муниципальное бюджетное общеобразовательное учреждение

«Новониколаевская средняя общеобразовательная школа №9»

Проектно-исследовательская работа

«Моя малая родина в истории края»

Выполнила: Нагорных Виктория,
ученица 10 класса

Учитель: Милешко Т. А.,
учитель истории

с. Новониколаевка, 2022 г.

Содержание

1. Введение…….....стр.3-4

2. Основная часть……стр.5-7

2.1. Основные этапы реализации проекта……..стр.5

2.2. Описание отдельных мероприятий проекта……..стр.5-7

2.3. Механизм оценки результатов проекта……..стр.7

2.4. Дальнейшее развитие проекта……...стр.7

2.5. Риски проекта……...стр.7

2.6. Решение рисков проекта ……..……...стр.7

2.7.Бюджет проекта ……...стр.7

3.Заключение……...стр.8

4.Список литературы……..стр.9

Приложения

1. Введение

Особое место в жизни каждого гражданина Российской Федерации занимает его малая родина. Бывает так, что человек, проживая на определенной территории, может не знать историю и географию своего населённого пункта и муниципального образования, а если и начнёт интересоваться данной темой, то может наткнуться на противоречивую информацию. Это значительная проблема сохранения историко-географической памяти населённых пунктов на карте нашей страны.

Постановка проблемы. В 1925 году Енисейская губерния прекратила своё существование, а в 1934 году был создан Красноярский край, который почти совпадает в границах с Енисейской губернией. Поэтому можем считать, что у Енисейской губернии и Красноярского края общая история. Но не каждый житель Красноярского края знает об этом, что показал опрос[1], проведенный среди учащихся 5-11 классов школы. Около 47% респондентов не смогли ответить на вопрос правильно. Проведенный социологический опрос выявил проблему – в знании истории своей малой родины, истории края. Данный проект направлен на решение этой проблемы.

Актуальность работы. В 2022 году 25 мая Красноярский край отмечает важную дату – 200 лет со дня образования Енисейской губернии. В рамках этой исторической даты будут проводиться мероприятия[2]. Одной из важных задач этих мероприятий является привлечение внимания и интереса к истории Енисейской губернии, а также сохранение исторической памяти. Одним из таких мероприятий в нашей школе является реализация исследовательского проекта «Моя малая родина в истории края».

---

[1] Приложение №1

[2] http://www.krskstate.ru/engub200/brendbook «Руководство по использованию визуального стиля празднования 200-летия основания Енисейской губернии»

Цель проекта – сохранение историко-географической памяти Красноярского края через интерактивные игры для школьников – квиз и спилс-карта.

Задачи проекта:

1.Проанализировать литературу по теме проекта;

2. Провести социологический опрос среди учащихся 5-11 классов по теме «Моя малая родина»;

3.Создать и провести квиз «200 лет Енисейской губернии» среди учащихся 7 классов;

4.Создать макет спилс-карты Иланского района;

5.Опубликовать материалы проекта, приложения проекта на сайте школы;

6.Подвести итоги проекта.

Основные **методы,** используемые при реализации проекта: социологический опрос, анализ.

На защиту выносится проект «Моя малая родина в истории края».

Новизна проекта заключается в том, что разработан квиз «200 лет Енисейской губернии» с использованием спилс-карты Иланского района. Создана спилс-карта Иланского района, спилс-карт муниципалитетов Красноярского края нет в продаже.

Практическая значимость проекта заключается в том, что материалы проекта могут быть использованы работниками образования и культуры Красноярского края для проведения тематических мероприятий.

Предмет исследования: история Енисейской губернии и Красноярского края.

Объект исследования: карта Иланского района, история Иланского района, интересные факты из истории Енисейской губернии и Красноярского края.

Гипотеза: каждый гражданин хорошо знает историю своей малой родины.

Целевая группа: проект направлен на учащихся 5-11 классов.

2. Основная часть

2.1 Основные этапы реализации проекта.

1 этап - **подготовительный.** Срок: 1-31 октября 2021 г.

Разработка проекта.

2 этап - **деятельностный**. Срок: 1 ноября 2021 – 31 января 2022 г.;

Включает реализацию запланированных мероприятий: анализ литературных источников и электронных ресурсов; проведение социологического опроса среди учащихся 5-11 классов по теме «Моя малая родина»;

создание квиза «200 лет Енисейской губернии»; проведение квиза «200 лет Енисейской губернии» среди учащихся 7 класса; разработка приложения к квизу «200 лет Енисейской губернии»; разработка цифрового макета (шаблона) спилс-карты Иланского района; создание спилс-карты Иланского района; разработка и тиражирование юбилейной цифровой открытки «200 лет Енисейской губернии»; публикация материалов проекта на сайте школы; презентация исследовательского проекта «Моя малая родина в истории края».

3 этап – **рефлексивный.** Срок: 1-10 февраля 2022 г. Подведение итогов проекта, мониторинг результатов.

2.2. Описание отдельных мероприятий проекта.

Была изучена литература по данному исследовательскому проекту. Выявлены противоречивые данные по истории Иланского района. Например, в энциклопедическом словаре «Иланский район от «А» до «Я»[3] Болдыревой Т. приводятся сведение о ранее существовавшем населённом пункте Тумиха,

[3] Приложение №2

как о железнодорожном переезде. А в Википедии[4] сказано, что Тумиха – это посёлок в Иланском районе. В книге «Традиции живая нить»[5] из истории Иланского района сказано о том, что заселение деревни Прокопьевка начало происходить в 1892-1895 годах, а в Википедии содержатся сведения, что Прокопьевка была основана в 1896 году. Поэтому возникает вопрос: «С какого года считать Прокопьевку деревней?», ведь основное заселение деревни происходило в 1905-1911 годы. Сложно сказать, какие сведения истории Иланского района можно считать достоверными. Это касается истории многих населенных пунктов района и моего села Новониколаевка тоже.

Разработан социологический опрос для 5-11 классов «Моя малая родина», состоящий из трех вопросов. С первым вопросом «Является ли Красноярский край наследником Енисейской губернии» справились 28 учеников из 53 , что составляется 53% от респондентов. На второй вопрос «В какой зоне Красноярского края находится Иланский район?» верно ответить смогли 22 человека из 53, что составило 41%. Третий вопрос «В каком году образовалось село Новониколаевка?» не вызвал затруднений у 40 из 53 учеников, что составило 75%.

Итоги социологического опроса легли в план разработки исследовательского проекта «Моя малая родина в истории края». Разработан квиз «200 лет Енисейской губернии»[6], состоящий из 5 туров: «Енисейская губерния»[7], «Красноярский край»[8], «Иланский район»[9], «село Новониколаевка Иланского района»[10], задание по карте Иланского района. Данный квиз был проведён среди учащихся 7 классов. Результаты проведенного квиза были таковы: первая команда ответила на 33% вопросов

---

[4] https://ru.wikipedia.org/wiki/Иланский_район; https://ru.wikipedia.org/wiki/Иланский
[5] Традиции живая нить. Управление культуры администрации Иланского района. Красноярск, 2006
[6] Приложение №3
[7] Дроздов Н.И. Красноярье: пять веков истории. Города и районы Красноярского края. Красноярск: группа компаний «Платина», 2008
[8] Красноярский край – 85. Факты. События. Достижения. «Издательство Поликор», 2019
[9] https://ilansklib.ru/kraevedenie/letopis-ilanskogo-rayona/2/
[10] Зорина Р.А. Дорога длиною в век. Самиздат.

и заданий правильно, вторая – на 20%. При этом вопросы тура об Иланском районе вызвали у них затруднения, каждая команда смогла ответить правильно только на два вопроса. Следовательно, моя гипотеза - каждый гражданин хорошо знает историю своей малой родины – опровергнута. По итогам квиза мной было принято решение создать приложение[11] к квизу с материалами по истории Красноярского края. Был разработан цифровой макет[12] спилс-карты Иланского района[13] с размеченными границами городского и сельских поселений. На основе шаблона был создан деревянный макет спилс-карты[14] Иланского района с условными обозначениями населенных пунктов и трассы М-53.

2.3 Механизм оценки результатов проекта.

Результаты проекта могут быть измерены (оценены) следующим образом:

1. Материалы исследовательского проекта размещены на сайте школы: квиз «200 лет Енисейской губернии», приложение квиза и юбилейная открытка «200 лет Енисейской губернии»;
2. Положительные отзывы учащихся и учителей школы.

2.4 Дальнейшее развитие проекта.

В рамках дальнейшего развития планируется сотрудничество с Новониколаевской сельской библиотекой и школами Иланского района; проведение краеведческой акции «200-летие Енисейской губернии»; разработка краеведческих квизов по истории населённых пунктов Иланского района к юбилейным датам.

2.5 Риски проекта. Ограничения на мероприятия в условиях пандемии.

2.6 Решение рисков проекта – провести мероприятие в онлайн-формате.

2.7 Бюджет проекта. Проект не требует финансирования.

---

[11] Приложение №4
[12] Приложение №5
[13] http://ilansk-adm.org/
[14] Приложение №6

4. Заключение

В процессе реализации исследовательского проекта «Моя малая родина в истории края» были выполнены все задачи, гипотеза опровергнута, цель достигнута частично, потому что сохранение историко-географической памяти малой родины требует систематического характера. Мною разработан и проведен квиз «200 лет Енисейской губернии», создан цифровой шаблон спилс-карты Иланского района, изготовлен деревянный макет спилс-карты Иланского района. Лично научилась собирать спилс-карту за 23 секунды, научила собирать спилс-карту Иланского района свою семью и учу этому учащихся школы во время больших перемен на посту №7. В ходе реализации проекта дополнительно была разработана цифровая открытка[15] к юбилейной дате «200-летия Енисейской губернии». Поделилась материалами исследовательского проекта с педагогами школы и работниками СДК. В марте 2022 года запланировано проведение краеведческой акции ко дню празднования «200-летия Енисейской губернии» с учащимися Южно-Александровской школы №5.

[15] Приложение №7

5. Список литературы

1. [Электронный ресурс] // Администрация Иланского района. URL: http://ilansk-adm.org/
2. [Электронный ресурс] // Иланский район. URL: https://ru.wikipedia.org/wiki/Иланский_район
3. [Электронный ресурс] // Иланский. URL: https://ru.wikipedia.org/wiki/Иланский
4. Традиции живая нить. Управление культуры администрации Иланского района. Красноярск, 2006.
5. Татьяна Болдырева. Иланский район от «А» до «Я». КРЕДО, 2008.
6. Дроздов Н.И. Красноярье: пять веков истории. Города и районы Красноярского края. Красноярск: группа компаний «Платина», 2008.
7. Дроздов Н.И. Красноярье: пять веков истории. Край с древнейших времен до 1916 года. Красноярск: группа компаний «Платина», 2005.
8. Зорина Р.А. Дорога длиною в век. Самиздат.
9. Красноярский край – 85. Факты. События. Достижения. «Издательство Поликор», 2019.
10. [Электронный ресурс] // Руководство по использованию визуального стиля празднования 200-летия основания Енисейской губернии. URL: http://www.krskstate.ru/engub200/brendbook
11. [Электронный ресурс] // Летопись Иланского района. Межпоселенческая библиотека Иланского района Красноярского края. URL: https://ilansklib.ru/kraevedenie/letopis-ilanskogo-rayona/2/

Приложения

Приложение №1

Социологический опрос по теме «Моя малая родина»

среди 5-11 классов

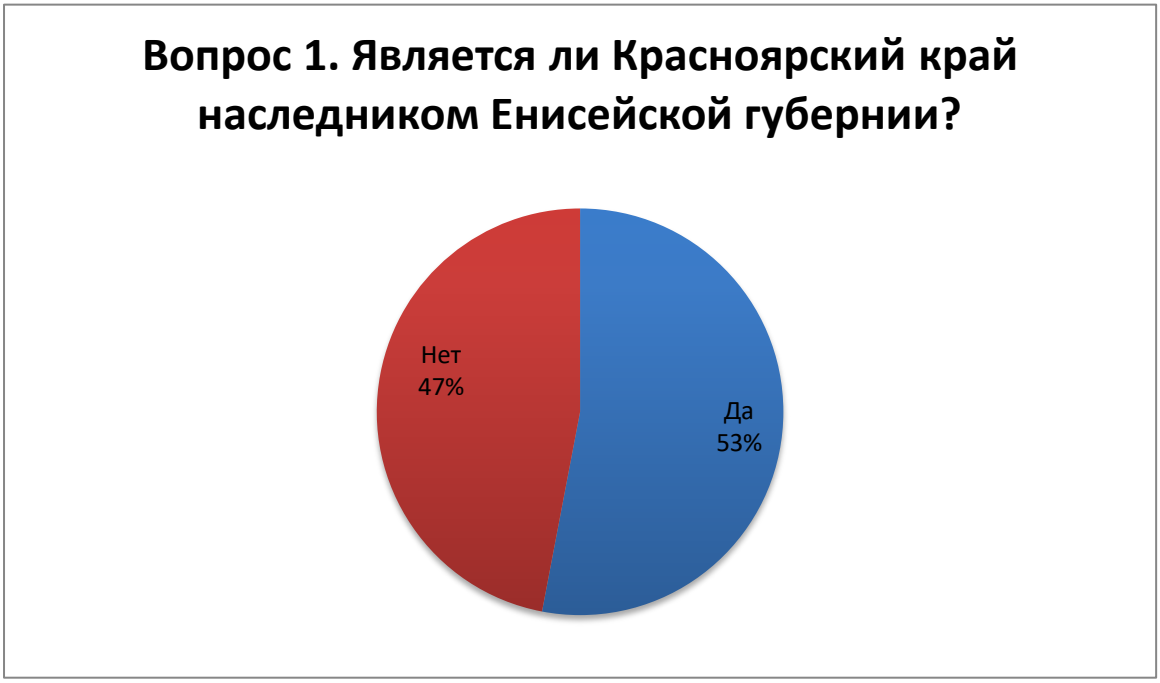

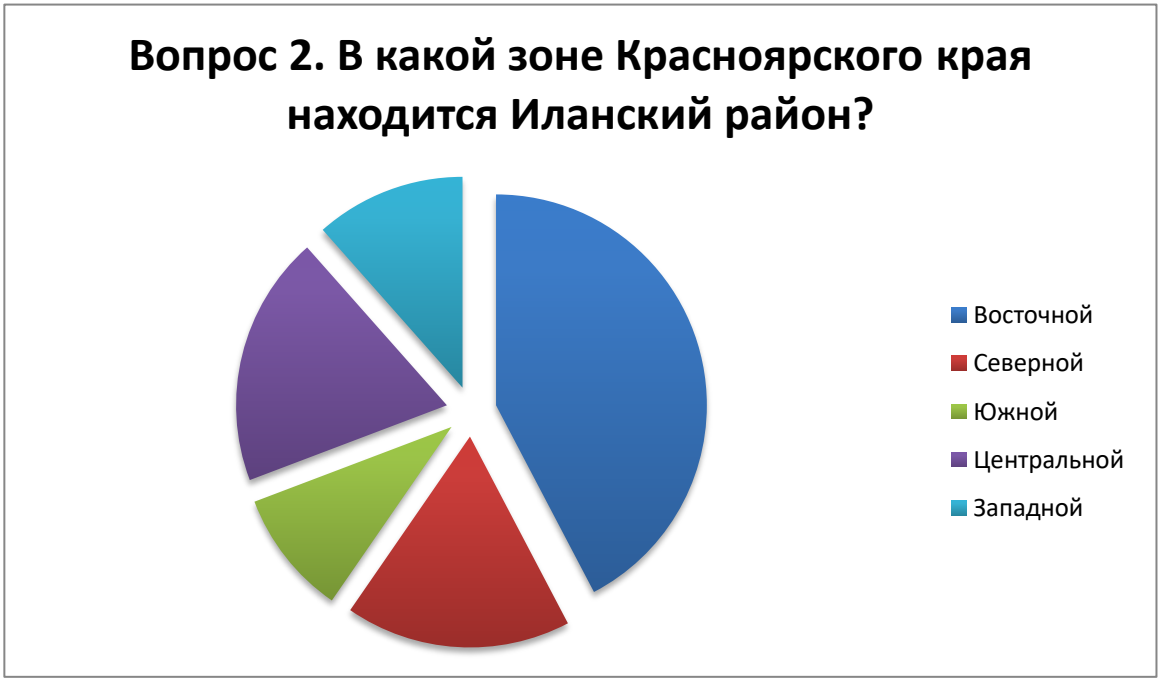

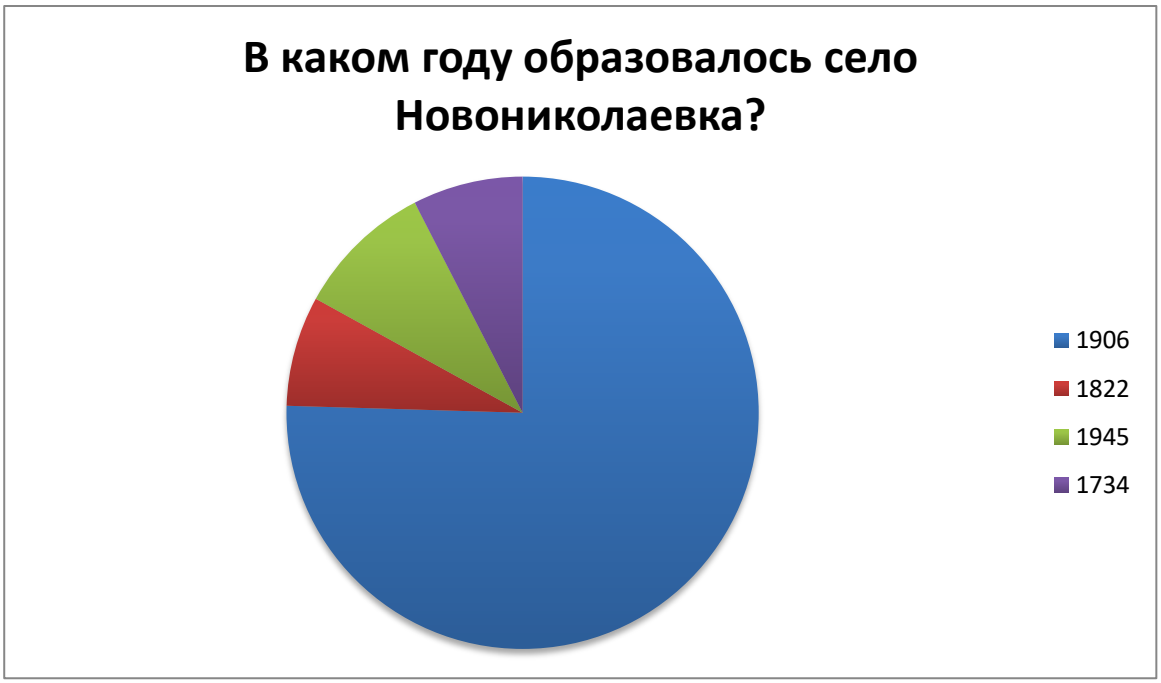
В каком году образовалось село Новониколаевка?
1906
1822
1945
1734

Приложение №2

Состав городского и сельских поселений, энциклопедический словарь Иланский район от «А» до «Я»

ИЛАНСКИЙ РАЙОН, центр город Иланский, расположен в 250-300 километров к востоку от Красноярска, пересекается Транссибирской магистралью, а на юге восточным звеном Южно-Сибирской железной дороги, во многом определившими его хозяйственную специализацию. Относится к Канскому подрайону Центально-Красноярского экономического района. Территория 3750 квадратных километров, численность населения 31,0 тысяч человек (1997 г.), в т.ч. городского 17, 8 тысяч человек (г. Иланский). Большая часть района находится в восточной Канско-Рыбинской котловине, с преобладанием лесостепных ландшафтов, с прохладным недостаточно увлажненным климатом. Крайний юг района занят низкогорными отрогами Восточного Саяна (с достаточным увлажнением), покрытыми мелколиственными и хвойными лесами. Численность населения сокращается, несмотря на интенсивный механический прирост (1993-1994). Плотность населения 8,3 человека на 1 квадратный километр при 1,3 по краю в целом. Город районного подчинения, 9 сельсоветов и 37 сельских населенных пунктов. Наиболее крупные среди последних (свыше 500 жителей): с. Новониколаевка, с. Кучердаевка, п. Ельники, с. Карапсель, с. Южно-Александровка, с. Новогородка, п. Росляки, с. Далай. Национальный состав населения 1989: русские 93,8 %; немцы – 1,5 %; украинцы – 1,3 %; чуваши 1,0 %; белорусы – 0,6 %; татары – 0,4 %; мордва – 0,2 %; другие – 1,2%. Первые поселения возникли в 1-1 трети XVIII в. (д. Далай). Начало массового заселения территории района связано со строительством Московского тракта (участок Канск – Тулун). В 1730-е г. возник станец Старая Илань (ныне Иланский). Вольное заселение переплелось с принудительным (ссыльные, колодники). В 1822 году возникла Иланская волость, входящая в состав Канского округа (центр – с. Иланское). В 1894 году в связи сос строительством железнодорожной магистрали началось строительство депо и станции, при которой возник поселок. В начала XX в. ст.

Иланская являлась центром революционного движения. Специализация сельского хозяйства обусловлена положением в зоне молочно-мясного скотоводства, свиноводства, производства зерна.

Городское поселение город Иланский: Иланский, Алгасы.

ИЛАНСКИЙ, город городского подчинения, центр одноименного района. Расположен на Транссибирской магистрали, в 279 километрах к востоку от Красноярска на реке Иланке – притоке системы Кана канской лесостепи, а также на автомагистрали федерального значения «Байкал». Численность населения – 17,8 тыс. человек – 1996 год; 19,7 тыс. чел. – 1976 год; 26,5 тыс. чел. – 1959 год. Основан в 1733 году, в связи со строительством Сибирско-Московского тракта. В 1734 году участники Второй Камчатской экспедиции обследовали отрезок тракта Красноярск – Канск – Тулун, сделали распоряжения по его устройству и наметили места 11 почтовых станцов (станций). Станцы, или ямы, возводились через каждые 25-30 верст, на них полагалось строить дом для проезжающих и избу для ямщиков с амбаром и сеновалом. Одной из таких станций и стало поселение у рек Иланка и Крутой лог. В 1822 Иланское становится одним из волостных центров Канского округа. С 1863 начинает развиваться телеграфная связь. Своим возникновением и развитием Иланский обязан строительству Транссибирской магистрали, начавшемуся в 1891 году. В 1894 г. В 5 верстах от села Иланского возводятся первые железнодорожные сооружения – депо и станция. Иланские железнодорожники – активные участники трех русских революций и Гражданской войны. В 1933 году поселок Иланский стал административным центром сельского района, а в 1939 преобразован в город районного подчинения. Иланский – крупная железнодорожная станция. Железная дорога играет главную роль в его экономике.

АЛГАСЫ, исчезнувшая деревня Иланского района. Находилась в 19-и километрах на юг от Иланского по алгасинскому тракту.

Ельниковский сельсовет: Ельники, Росляки, Хайрюзовка, Тумиха.

ЕЛЬНИКИ, поселок. Расположен на трассе Абакан-Тайшет на юге Иланского района. Численность населения составляет 441 человек. Основной вид деятельность лесозаготовка. В поселку имеются – школа, детский сад, Дворец культуры, библиотека.

РОСЛЯКИ, поселок. Находится на юге района в 76 километрах от Иланского района по алгасинскому тракту. Численность населения составила 223 человека.

ХАЙРЮЗОВКА, поселок. Численность населения составляет 585 человек. Основной вид занятия трудоспособного населения – лесопереработка.

ТУМИХА, железнодорожный переезд на трассе Абакан – Тайшет. Численность населения по переписи 2002 года составляет 10 человек.

Далайский сельсовет: Далай, Далай-Отрез, Курыш-Поповичи, Черниговка, Теплые Ключи.

ДАЛАЙ, село. Численность населения составляет 532 человека. Основной вид деятельности – сельское хозяйство. В селе имеется средняя школа, клуб, детский сад.

ДАЛАЙ-ОТРЕЗ, деревня, находится на севере Иланского района в 14 километрах от города Иланского. Относится к Далайскому сельсовету. Деревня расположена на берегу реки Далай. Численность населения составляется 90 человек.

КУРЫШ-ПОПОВИЧИ, нет информации.

ЧЕРНИГОВКА, деревня. Находится на севере района в 14 километрах от города Иланского. Численность населения составляет 158 человек.

ТЕПЛЫЕ КЛЮЧИ,нет информации.

Карапсельский сельсовет: Карапсель, Красный Хлебороб, Ловать, Милехино, Степаново.

КАРАПСЕЛЬ, село Иланского района. Основано в 1802 году. В начале XIX

века в 13 верстах от Канского острога, в вершине речки Моховой (позднее она называлась Карапчанка) вдоль тракта были поставлены 33 дома, 2 хлебных магазина и кузница. В плане каждая усадьба представляла прямоугольник шириной 52 метра и длиной 82 метра, она делилась на двор и город. В квадратном дворе (26 х 26 м), кроме дома, размещались сарай и амбар, а в огороде у изгороди баня и овин. В основную казенную деревню поселили 71 мужчину.

КРАСНЫЙ ХЛЕБОРОБ, нет информации.

ЛОВАТЬ, деревня. Находится в 15 километрах от города Иланского. Численность населения составляет 161 человек.

МИЛЕХИНО, деревня. Деревня названа по имени Ивана Григорьевича Милехина руководителя восстания иланских рабочих в 1918 году. Деревня относится к Карапсельскому сельскому Совету. Находится на западной окраине города Иланского. Численность населения составляет 115 человек. Основной вид деятельность – сельское хозяйство.

СТЕПАНОВО, нет информации.

Кучердаевский сельсовет: Кучердаевка, деревня Шумиха.

КУЧЕРДАЕВКА, село Иланского района. Центральная усадьба колхоза. Площадь сельсовета - 17471 га. Находится на северо-западе района в 55 километрах от города Иланского. Географические координаты – 95 градусов восточной долготы и 56 градусов северной широты. Численность населения составляет 317 человек. Основной вид хозяйственной деятельности – сельское хозяйство. Название происходит от названия реки Кучердаевка, на берегах которой село расположено.

ШУМИХА, нет информации

Новониколаевский сельсовет: Новониколаевка, Прокопьевка, Абакумовка, Агул, Береж.

НОВОНИКОЛАЕВКА, село. Находится на юге района в 65 километрах от

Иланского. Численность населения составляет 1499 человек.

ПРОКОПЬЕВКА, нет информации.

АБАКУМОВКА, исчезающая деревня Иланского района. Находится на юге района в 6 километрах на юг от села Новониколаевка. Численность населения составляет 5 человек.

АГУЛ, железнодорожный переезд на трассе Абакан – Тайшет. Проживает 71 человек. Основное место работы взрослого населения – железная дорога.

БЕРЕЖ, железнодорожный переезд на трассе Абакан – Тайшет.

Новопокровский сельсовет: Новопокровка, Коха, Новоникольск, Тамала.

НОВОПОКРОВКА, село Иланского района. Находится в 18 километрах на север от Иланского. Численность населения составляет 514 человек. Основной вид деятельности – сельское хозяйство. В селе имеются средняя школа, Дом культуры, детский дом.

КОХА, деревня. Образована в 1902 году. Численность населения составляет 93 человека. Основной вид деятельности – сельское хозяйство.

НОВОНИКОЛЬСК, деревня Иланского района, относится к Новопокровскому сельсовету. Деревня основана в 1912 году переселенцами из Орловской и Минской губерний. Численность населения составляет 117 человек. Основной вид деятельности – сельское хозяйство. В деревне имеются клуб, сельская библиотека.

ТАМАЛА, нет информации

Новогородский сельсовет: Новогородка, Краснинка, Новогеоргиевка, Тарака.

НОВОГОРОДКА, село Иланского района, 3 апреля 1900 года, на берегу ручья Кунгул, на месте нынешнего села Новогородка Иланского района, появились первые поселенцы из Минской и Витебской губерний Белоруссии. Всего их было 6 семей. В 1934 году 5 ноября в деревне организовался колхоз. В 1935 году дали ему название колхоз «VII съезда Советов». В колхоз записалось 13

семей. Незавидным было хозяйство молодого колхоза. В 1939 году в нем было уже 90 семей. Жизнь в деревне налаживалась. Колхозники перед войной на трудодень получали уже по 2-2,5 кг зерна. Из села на фронт ушло 242 человека. Вернулось только 145. В трудах и заботах пережили новогородцы войну.

КРАСНИНКА, деревня. Находится на севере Иланского района. Численность населения составляет 181 человек. Летом 2007 года в деревне был 51 жилой дом и проживало 124 человека. Основной вид занятий населения – сельское хозяйство, имеет в частном хозяйстве коров, лошадей, держит домашнюю птицу, сажает огороды. В 1932 году в деревне был образован колхоз имени Молотова, который впоследствии был переименован в колхоз имени Первого мая. В 1958 году Краснинка вошла в состав колхоза имени VII съезда Советов. В феврале 1955 года председателем колхоза выбрали Павла Ивановича Ойнац. С 1959 года он бригадир Краснинской бригады. В те годы урожайность зерновых на полях достигала 37 центнеров с гектара. Здесь были самые высокие надои и привесы крупного рогатого скота по колхозу имени VII съезда Советов.

НОВОГЕОРГИЕВКА, деревня. Находится на севере района. Численность населения составляет 137 человек. Основной вид деятельности – сельское хозяйство.

ТАРАКА, нет информации.

Соколовский сельсовет: Соколовка, Богдановка, Гремучая Падь, Новосеменовка.

СОКОЛОВКА, село. Находится на севере Иланского района. Численность населения составляет 389 человек, 160 хозяйств. Большую часть населения села составляют белорусы, украинцы, русские. В селе: школа, детский сад, почта, сберкасса, ФАП, контора, СДК, администрация сельсовета, два магазина. Основной вид занятий трудоспособного населения – сельское хозяйство. В селе пять улиц: Просвещения, Комсомольская, Юбиленйная, Новая, улица Виктора Экгардта.

БОГДАНОВКА, деревня Иланского района. Деревня находится на севере Иланского района в двух километрах от тракта Канск – Абан, входит в состав Соколовского сельсовета. Деревня основана в 1902 году. Сначала была заимка «Галузино». Переименована в Богдановку по фамилии первых переселенцев из Белоруссии. Численность населения составляет 131 человек, 38 хозяйств. В деревне работает клуб, библиотека. Основной вид занятий – сельское хозяйство.

ГРЕМУЧАЯ ПАДЬ, деревня. Находится на севере района в нескольких километрах от трассы Канск – Абан. Входит в состав Соколовского сельсовета. Численность населения составляет 63 человека, 29 хозяйств. В деревне работает клуб, библиотека.

НОВОСЕМЕНОВКА, деревня Иланского района. Находится на севере района в трех километрах от села Соколовка. Численность населения 101 человек, 36 хозяйств. В древне работает клуб.

Южно-александровский сельсовет: Южно-Александровка, Верх-Атины, Гавриловка, Лобачевка, Троицк.

ЮЖНО-АЛЕКСАНДРОВКА, село. До 1854 года эта деревня существовала как заимка, а затем сюда было переселено 69 семей из Вятской губернии. При этом насчитывалось 217 мужчин и 210 женщин. В 1881 году после строительства прихода село стало называться Александровка. Село находится на юге района в 51 километре от Иланского по алгасинскому тракту. Расположено в подтаёжной зоне, в пределах холмисто – увалистого округа Канско – Усольской провинции в долине реки Пойма. Площадь сельсовета 34007 гектаров. Численность населения составляет 991 человек. Основной вид деятельности – сельское хозяйство. В селе имеется школа, детский сад, Дом культуры, Дом престарелых, участковая больница. Село является центральной усадьбой ОАО «Южный-2».

ВЕРХ-АТИНЫ, деревня. Находится на юге района у слияния рек Пойма и Атины. Численность населения составляет 71 человек.

ГАВРИЛОВКА, деревня Иланского района. Численность населения в деревне года составляет 80 человек. Основной вид хозяйственной деятельности населения – сельское хозяйство. Деревня находится в 33-х километрах на юг от города Иланского по алгасинкому тракту.

ЛОБАЧЕВКА, деревня. Находится на юге Иланского района у слияния двух рек Атины и Дудинка. Численность населения составляет 98 человек.

ТРОИЦК, деревня. Численность населения составляет 40 человек. Основной вид деятельности – сельское хозяйство. Деревня находится в 38 километрах от города Иланского по алгасинскому тракту на юг района.

Приложение № 3

Квиз «200 лет Енисейской губернии»

1 тур. Енисейская губерния

1. В каком году была основана енисейская губерния?
2. О чём идет речь?
   «В червлёном щите золотой лев с лазоревыми глазами и языком, и чёрными когтями, держащим в правой лапе такой же серп. Щит увенчан императорской короной и окружён золотыми дубовыми листьями, соединённых Андреевской лентой».
3. Как назывался этот вид дани?
   … - дань-рента, взимавшаяся преимущественно пушниной с нерусского населения.
4. На реке Таз по указу царя Бориса Годунова для сбора пошлины был заложен первый русский заполярный город в Сибири. Укажите его название.
5. По образцу этого краеведческого музея Енисейской губернии, основанного Николаем Михайловичем Мартьяновым, создавались краеведческие музеи по всей Сибири. В каком городе расположен этот музей?
6. Вы видите фрагмент картины «Взятие снежного городка». Кто является её автором?

2 тур. Красноярский край

1. Назовите дату рождения Красноярского края.
2. Перья, дед, львиные ворота, большой беркут, кузнечик, воробушки, слоник. В каком заповеднике расположены эти географические объекты?
3. Самая высокая искусственная плотина в России и одна из высочайших плотин мира – это…
4. Самый северный морской международный порт в России. Он обеспечивает круглогодичную перевозку грузов по Северному морскому пути. В каком городе расположен?
5. Имя какого оперного певца присвоено Красноярскому аэропорту?

6. Первый федеральный университет в стране, крупнейший вуз за Уралом. Входит в топ-100 лучших вузов мира. Укажите аббревиатуру этого университета.

3 тур. Иланский район

1. В каком году образовался район?
2. Секретарь ЦК КПСС, дважды Герой Социалистического Труда, советский и российский государственный и партийному деятель. Почетный гражданин Красноярского края и не только. Родился в селе Иланское Енисейской губернии. Назовите фамилию этого человека.
3. От какого географического объекта город Иланский получил свое название?
4. Сколько сельских поселений входят в состав Иланского района?
5. Под каким номером указан герб Иланского района?
6. С каким районом Иланский граничит на юге?

4 тур. Новониколаевка

1. В каком году образовалось село?
2. Назовите первое название нашего населенного пункта.
3. Как называется участок железной дороги, который проходит через село?
4. В бассейн какой реки впадает Пойма?
5. Сколько поселений входят в состав Новониколаевского сельсовета?
6. Заслуженный тренер России по пауэрлифтингу, мастер спорта по тяжёлой атлетике, кандидат биологических наук. Родился в Новониколаевке. Назовите фамилию этого человека.

5 тур. Работа с картой

Отметьте на карте город Иланский и свой населенный пункт.

Приложение №4

Приложение квиза «200 лет Енисейской губернии»

Нагорных Виктория, 2022 г.

Приложение квиза «200 лет Енисейской губернии» представляет собой ответы на вопросы квиза для самостоятельного изучения учениками. А также содержит шаблон спилс-карты Иланского района. Все материалы квиза могут быть использованы на уроках географии, истории, краеведения и тематических мероприятиях.
Квиз состоит из 5 туров. На каждый вопрос отводится по 1 минуте, участники (команды) записывают свои ответы в специальные бланки. Победитель определяется по сумме заработанных баллов.

Бланки ответов

1 тур. Енисейская губерния

1. _____
2. _____
3. _____
4. _____
5. _____
6. _____

2 тур. Красноярский край

7. _____
8. _____
9. _____
10. _____
11. _____
12. _____

3 тур. Иланский район

1. _____
2. _____
3. _____
4. _____
5. _____
6. _____

4 тур. Новониколаевка

1. _____
2. _____
3. _____
4. _____
5. _____
6. _____

5 тур. Работа с картой

Отметьте на карте город Иланский и свой населенный пункт.

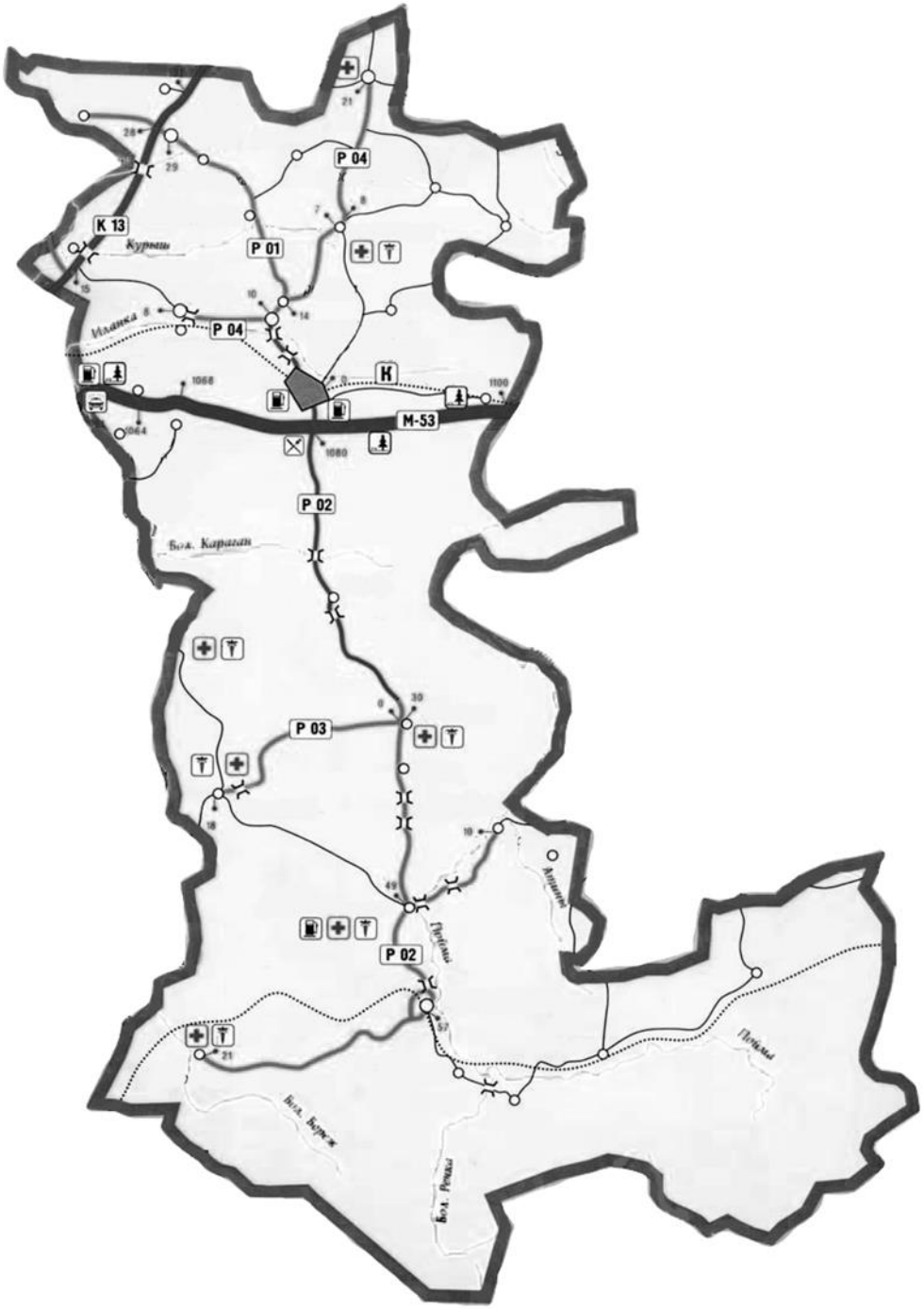

I тур. Енисейская губерния

1. Енисейская губерния образовалась в результате административной реформы по проекту Сперанского. Указом Александра I «О разделении Сибири на два

генерал-губернаторства» от 26 января (7 февраля) 1822 года Сибирское генерал-губернаторство было разделено на Восточное и Западное.
22 июля 1822 года из состава Томской губернии выделили Енисейскую губернию Восточно-Сибирского генерал-губернаторства в составе пяти округов: Ачинского, Енисейского, Канского, Красноярского, Минусинского.
2. Описание основных символов *герба:*
Лев – самый почетный, сильный и значимый символ. Он соответствовал высокому статусу Красноярска и Енисейской губернии, вкладу в казну Российской империи. Серп и лопата отражают главные занятия жителей региона – земледелие и добычу ископаемых.
Голубая лента ордена Андрея Первозванного (Андреевская лента) – высшая награда времен Российской империи. Вместе с дубовым венком ею наделялись гербы всех губерний (у областей были красные Александровские ленты).
Дуб – это могучая сила, крепость, символ жизни, стойкости.
Императорская корона – главный элемент демонстрации административного статуса, который присутствовал только в гербах столиц и губерний Российской империи. Это не символ монархического правления, а знак определенного достоинства и прав самостоятельности.
Щит – основа любого герба. Красный (червленый) щит прямоугольной формы с конусообразным окончанием является одним из основных в геральдике.
Символика цвета:
Красный – говорящий цвет: Красный Яр, красное место, красивое, красноярское (указывает на местоположение).
Золотой цвет – символ богатства: 1) золото в недрах земли; 2) пшеница, хлеб.
3. Слово *ясак* пришло в русский язык со времени завоевания и освоения Сибири и создания системы сибирских острогов и зимовий, которые служили местом сбора ясака. Сбор ясака был основной целью приведения под «высокую государеву руку» обширных неосвоенных территорий. Ясак вносился в казну соболями, лисицами, бобрами, куницами и другой пушниной, а иногда и скотом. Все эти меха составляли для казны важный источник дохода и серьёзную статью отпускной торговли.
4. *Мангазея* – ныне исчезнувший город, стоявший на границе Красноярского края и Ямало-Ненецкого АО, форпост, откуда в XVII веке русские землепроходцы осваивали Енисейский Север. Мангазея была основана в 1600 году по на реке Таз по приказу Бориса Годунова для сбора пошлины с местного населения.
5. *Минусинск* – крупнейший культурный центр южно-енисейской Сибири. В Минусинске находится старейший в Сибири краеведческий музей имени Николая Михайловича Мартьянова (1877 год), по образцу которого создавались краеведческие музеи по всей Сибири.
6. «Взятие снежного городка» — картина русского художника *Василия Сурикова*, завершённая в 1891 году. Хранится в Государственном Русском музее в Санкт-Петербурге. На картине изображён кульминационный момент популярной среди казачьего населения Сибири старинной народной игры. По традиции, игру устраивали в последний день Масленицы, и художник,

выросший в Красноярске, многократно наблюдал её в свои детские годы. Натурщиками послужили многие родные и знакомые художника.

II тур. Красноярский край

1. Постановлением Президиума ВЦИК от *7 декабря 1934 года* вследствие разукрупнения Западно-Сибирского и Восточно-Сибирского краёв был образован Красноярский край. Край был образован практически в прежних границах Енисейской губернии.
2. Красноярский государственный природный *заповедник «Столбы»* является одним из старейших в России. Основан в 1925 году по инициативе жителей города Красноярска для сохранения природных комплексов вокруг живописных скал — сиенитовых останцев.
3. Самая высокая искусственная плотина в России и одна из высочайших плотин мира – это *Саяно-Шушенская ГЭС*. Расположена на реке Енисей, на границе между Красноярским краем и Хакасией, у посёлка Черёмушки, возле Саяногорска.
4. *Дудинский морской порт* – самый северный морской международный порт в России. Он обеспечивает круглогодичную перевозку грузов по Северному морскому пути, связан морским сообщением с Архангельском и Мурманском, речным сообщение с Диксоном, Лесосибирском, Красноярском, Абаканом. За год порт принимает и отправляет около 3 млн тонн грузов, обеспечивая жизнь Норильского промышленного района и всего Таймыра.
5. *Дмитрий Александрович Хворостовский* – один из лучших баритонов современности, выдающийся оперный певец, родился, вырос и впервые вышел на сцену в городе Красноярске. Его имя носит Красноярский государственный театр оперы и балета, Сибирский государственный институт искусств, Красноярский международный аэропорт.
6. *Сиби́рский федера́льный университе́т (СФУ)* — высшее учебное заведение, расположенное в Красноярске. Первый в России федеральный университет. Крупный научно-исследовательский и образовательный центр в России. Крупнейший университет восточной части России.

III тур. Иланский район

1. Официально Иланский район был образован 1 марта *1933 года*.
2. *Влади́мир Ива́нович Долги́х* (5 декабря 1924, с. Иланское, Енисейская губерния — 8 октября 2020, Москва) — советский и российский государственный, партийный и общественный деятель, организатор промышленности.
3. Город Иланский получил свое название по расположению на *реке Иланке*. Гидроним от имени местного князька Иланка (искажённое Иолан), род которого жил в этих местах.
4. В состав Иланского района входят *9 сельских поселений*: Далайское, Ельниковское, Карапсельское, Кучердаевское, Новогородское, Новониколаевское, Новопокровское, Соколовское, Южно-Александровское.

5. Герб Иланского района был указан под номером 3. "В червлёном поле – сообращенно восстающие золотые лев и тигр, поддерживающие чёрно-серебряный верстовой столб".
6. На юге Иланский район граничит с Ирбейским районом, на севере – с Абанским, на востоке – с Нижнеингашским, на западе – с Канским.

IV тур. Новониколаевка

1. Согласно воспоминаний жителей Новониколаевки первые переселенцы прибыли в *1906 году.*
2. Из исторической справки села Новониколаевка известно, что первоначально участок назывался д.*Верхнее-Пойменская* (Верхпойменск).
3. Железная дорога *Абакан — Тайшет*, «Трасса мужества» (участок Южсиба) — железная дорога, строившаяся в 1958 — 1965 годах на территории Красноярского края, Хакасской автономной и Иркутской областей как продолжение железной дороги Новокузнецк — Абакан. Километраж начинается от станции Новокузнецк и заканчивается на станции Тайшет.
4. Река Пойма впадает в бассейн реки Бирюса.
5. В состав Новониколаевского сельсовета входят 5 населенных пунктов: Новониколаевка (центр), Прокопьевка, Абакумовка, Агул, Береж.
6. *Геннадий Владимирович Ходосевич* родился 15 апреля 1956 года в Новониколаевке. Заслуженный тренер России по пауэрлифтингу (1995), мастер спорта по тяжёлой атлетике (1974), кандидат биологических наук. Старший тренер женской сборной команды России по пауэрлифтингу.

Приложение №5

Шаблон спилс-карты Иланского района

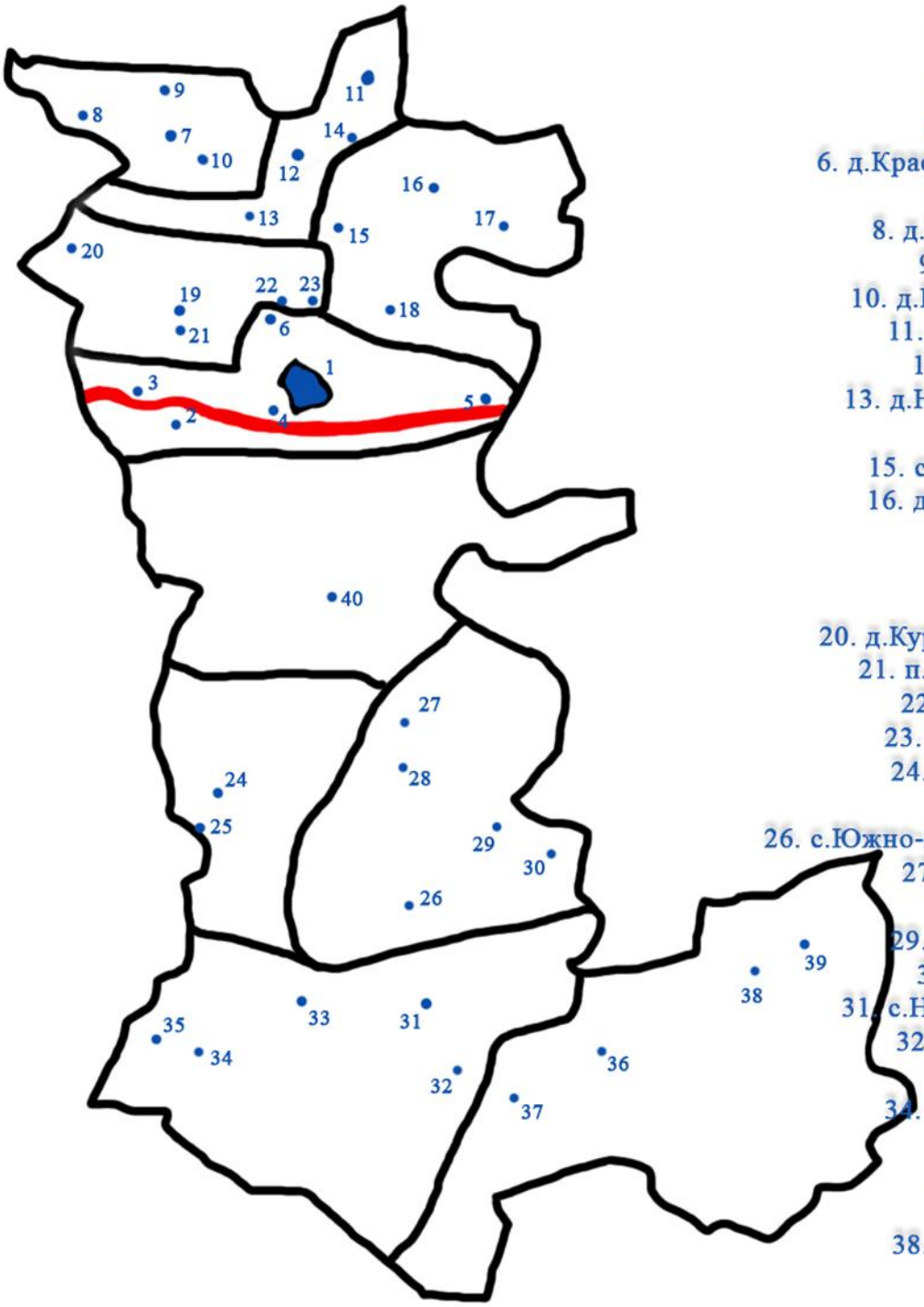

1. г. Иланский;
2. с.Карапсель;
3. д.Ловать;
4. д.Милехино;
5. д.Степаново;
6. д.Красный Хлебороб;
7. с.Соколовка;
8. д.Гремучая Падь;
9. д.Богдановка;
10. д.Новосеменовка;
11. с.Новогородка;
12. д.Краснинка;
13. д.Новогеоргиевка;
14. д.Тарака;
15. с.Новопокровка;
16. д.Новоникольск;
17. д.Коха;
18. д.Тамала;
19. с.Далай;
20. д.Курыш-Поповичи;
21. п.Теплые Ключи;
22. д.Черниговка;
23. д.Далай-Отрез;
24. с.Кучердаевка;
25. д.Шумиха;
26. с.Южно-Александровка;
27. д.Гавриловка;
28. д.Троицк;
29. д.Верх-Атины;
30. д.Лобачевка;
31. с.Новониколаевка;
32. д.Абакумовка;
33. п.Береж;
34. д.Прокопьевка;
35. п.Агул;
36. п.Ельники;
37. п.Росляки;
38. п.Хайрюзовка;
39. п.Тумиха;
40. д.Алгасы.

Карта Иланского района

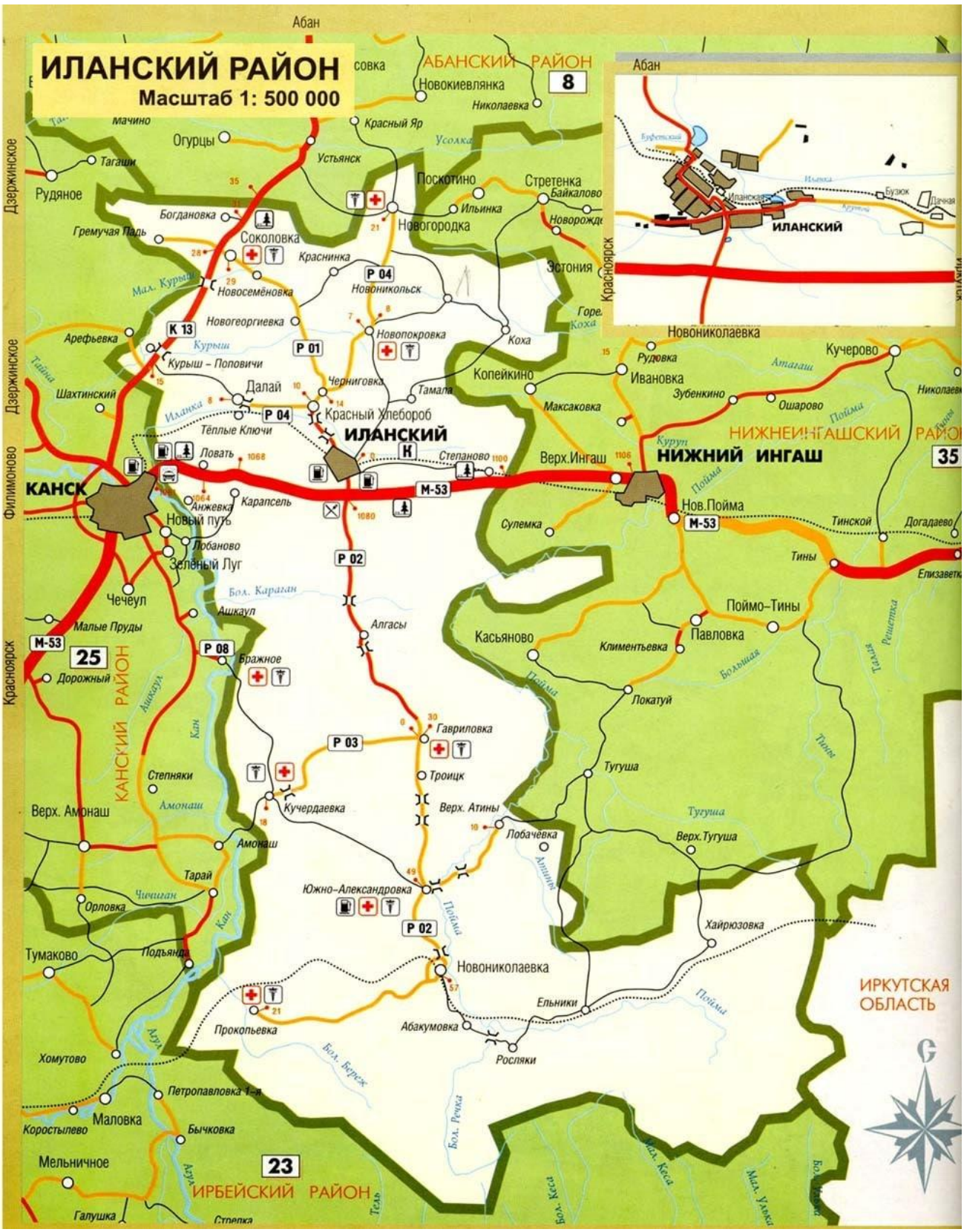
ИЛАНСКИЙ РАЙОН
Масштаб 1: 500 000
АБАНСКИЙ РАЙОН
8
Абан
Новокиевлянка
Николаевка
Красный Яр
Усолка
Огурцы
Устьянск
Тагаши
Рудяное
Дзержинское
Поскотино
Стретенка
Байкалово
Ильинка
Новогородка
Новорождественка
Богдановка
Гремучая Падь
Соколовка
Краснинка
Эстония
Красноярск
Мал. Курыш
Новосемёновка
Р 04
Новоникольск
Новогеоргиевка
Новопокровка
Коха
Горе
Арефьевка
К 13
Курыш
Курыш – Поповичи
Р 01
Черниговка
Тамала
Копейкино
Новониколаевка
Рудовка
Ивановка
Кучерово
Атагаш
Зубенкино
Ошарово
Максаковка
Шахтинский
Далай
Иланка
Р 04
Красный Хлебороб
ИЛАНСКИЙ
Тёплые Ключи
Ловать
Степаново
Верх.Ингаш
НИЖНЕИНГАШСКИЙ РАЙОН
35
НИЖНИЙ ИНГАШ
Курун
Пойма
КАНСК
Филимоново
Анжевка
Карапсель
М-53
Новый путь
Лобаново
Зелёный Луг
Нов.Пойма
Сулемка
Тинской
Догадаево
Тины
Елизаветк
Р 02
Чечеул
Бол. Караган
Ашкаул
Малые Пруды
Алгасы
Поймо-Тины
Павловка
Касьяново
Климентьевка
М-53
25
Р 08
Бражное
Дорожный
КАНСКИЙ РАЙОН
Ашкаул
Кан
Локатуй
Р 03
Гавриловка
Троицк
Тугуша
Степняки
Кучердаевка
Верх. Атины
Верх. Амонаш
Амонаш
Лобачёвка
Верх.Тугуша
Тарай
Чичиган
Южно-Александровка
Орловка
Р 02
Хайрюзовка
Тумаково
Подъянда
Новониколаевка
Ельники
ИРКУТСКАЯ ОБЛАСТЬ
Прокопьевка
Абакумовка
Росляки
Бол. Берёзк
Хомутово
Петропавловка 1-я
Маловка
Коростылево
Бычковка
Мельничное
23
ИРБЕЙСКИЙ РАЙОН
Галушка
Стрелка
Бол. Кеса
Мал. Кеса
Мал. Уяка
Бол. Речка

Приложение №6

Деревянный макет спилс-карты Иланского района

Приложение №7

Юбилейная открытка к 200-летию Енисейской губернии